



Fort H te Muiden

MUIDEN Sinds begin deze eeuw heeft Fort H in Muiden nieuwe eigenaren. Ze ontwikkelden een plan om het fort en zijn omgeving in ere te herstellen, de economische benutting ervan te verbeteren en uit te breiden en het monument zijn oorspronkelijke glans terug te geven.

De oude structuur van Fort H kan met nieuwe functies zoals de jachthaven en restaurant in stand worden gehouden. Zo blijft het monument behouden en kan dit onderdeel van de Nieuwe Hollandse Waterlinie voor het nageslacht bewaard blijven.

Ontstaan en ontwikkeling en de vesting Muiden

De nederzetting Muiden was al in de vroege Middeleeuwen bewoond en wordt voor het eerst genoemd in een oorkonde van 954 ('Amuthon'). In 1297 kreeg Muiden stadsrechten; in 1427 is sprake van vestingwerken (geheel verdwenen) ter afsluiting van de monding van de Vecht.

De huidige omwalling rond Muiden werd aangelegd vanaf 1577 in opdracht en op kosten van de Staten van Holland. De werken dienden ter afsluiting van de Zeedijk en de trekvaart naar Naarden. De vesting Muiden maakte vanaf 1672 deel uit van de Oude Hollandse Waterlinie. In hetzelfde jaar werden de zeesluizen gebouwd, die van meet af aan ook als inundatiesluizen konden dienen om het achterland onder water te zetten.



■ Fort H in Muiden na de restauratie

Eind 18e eeuw (1791 - 1794) volgden opnieuw verbeteringen met de aanleg van aarden batterijen aan weerszijden van de riviermonding, waarvan de westelijke in 1799 opnieuw werd aangelegd.

Muiden als deel van de Nieuwe Hollandse Waterlinie

Na de Franse tijd werd het Koninkrijk Nederland gevormd en werd de landsverdediging opnieuw georganiseerd. De Oude Hollandse Waterlinie maakte plaats voor de Nieuwe Hollandse Waterlinie.



■ Het terras van het huidige restaurant Fort H.

De vestingwerken rond Muiden werden na verloop van tijd in dat kader uitgebreid en gemoderniseerd. In 1851 werd de Stenen Beer bij het Muiderslot aangelegd, een jaar later het torenfort Westbatterij en drie ravelijnen (driehoekige eilandjes in de vestinggracht). Twee ravelijnen beschermden aan weerszijden van de Vecht de zuidkant van de vesting, het derde lag aan de oostkant ter hoogte van de trekvaart naar Naarden. De ravelijnen aan de zuidkant verdedigden ook de schutsluizen voor het scheepvaartverkeer. De schepen konden zo van de trekvaarten ten oosten en westen van Muiden via de vestinggracht de Vecht oversteken of via de rivier hun weg vervolgen.

Van 1880 tot 1920 werd de Stelling van Amsterdam aangelegd: een 135 kilometer lange verdedigingslinie. De stelling bestaat uit dijken met dammen en sluizen, terreinen die onder water konden worden gezet en niet minder dan 45 forten. De Stelling van Amsterdam is nooit als dusdanig gebruikt vanwege de snel voortschrijdende techniek. De forten en de bijbehorende infrastructuur bleven echter bewaard, waardoor een uniek monument is ontstaan. De Stelling van Amsterdam is in 1996

toegevoegd aan de lijst van Werelderfgoed van de Unesco.

Bouw van Fort H

Fort H is gebouwd tussen 1873 - 1877. Het driebeukige, bomvrije gebouw was bedoeld al remise (opslaggebouw) en verrees op het vlakke binnenterrein van het ravelijn. Twee beuken waren bestemd voor geschut en één voor kruitopslag. De oppervlakte van Fort H is ongeveer 15 x 7m2, het gebouw is opgetrokken in bak-

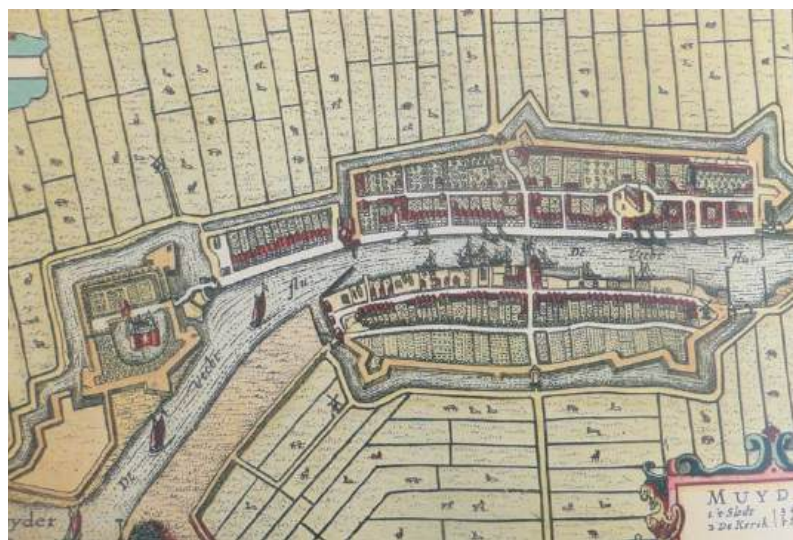
steen met natuurstenen detaillering. Door het aanbrengen van een gronddekking kreeg Fort H een gecamoufleerd profiel. Uniek is dat het werk vanuit de lucht of van de voorkant nauwelijks te zien was.

Fort H deed dienst als opslagplaats voor munitie en ander militair materieel. Dat verklaart voor de zware stalen deuren, die nog steeds bestaan. De bunker deed voor het laatst dienst bij het uitbreken van de 2e wereldoorlog. De in Muiden gelegerde militairen moesten echter machteloos toezien hoe de Duitsers ongehinderd over de vesting vlogen.

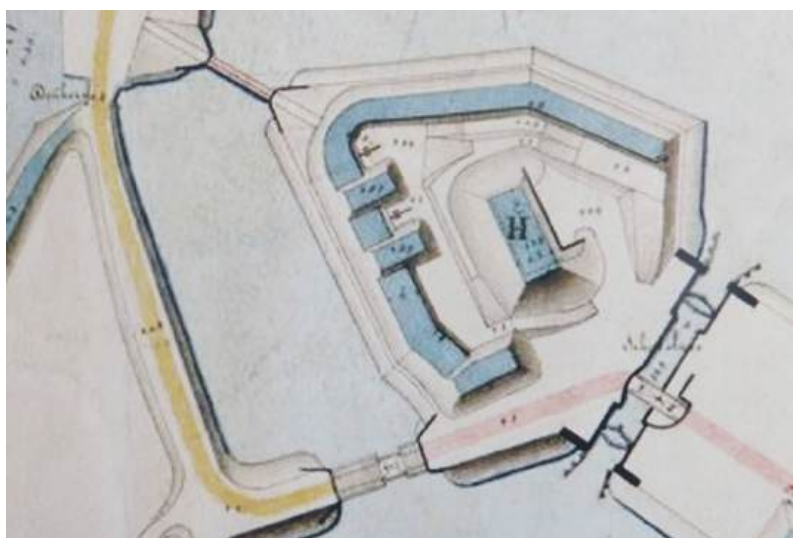
In 2012 werd het fort gerenoveerd en kwamen er aan de rivierzijde een restaurant en terras en links een binnenhaven voor sloepen. In 2020 kwam het restaurant aan de landzijde met een terras. De fort-ruimte zelf is geschikt voor 'private dining'.

Bron: Fort H "een fort om op te bouwen". Anoniem. Eigen beheer 2014

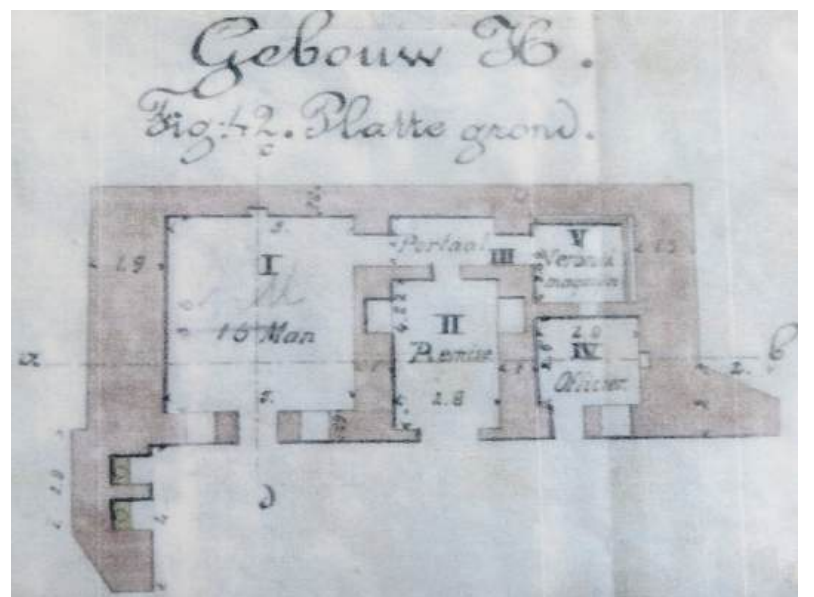
Klaas Oosterom



■ De vesting Muiden in 1649 (Joan Blaeu).



■ Fort H in Muiden in 1879.



■ Plattegrond van Fort H